








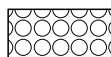
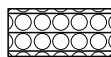
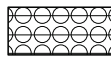
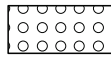
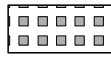
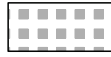
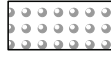



## Regionale Schutzverordnung Zimmerberg/Knonaueramt Naturwertkarte Entwurf

14. April 2023

### Legende

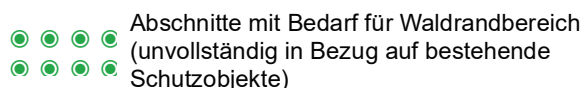
#### Bestehende Schutzverordnungen

-  Naturschutzzonen I; IG; IW; IS
-  Naturschutzzonen IR; IRF; IRW:  
Regenerationsflächen
-  Naturschutzumgebungszonen II; IIA
-  Naturschutzumgebungszonen IIB; IID
-  Naturschutzumgebungszonen IIC; IIG; IIS
-  Naturschutzumgebungszone IIF
-  Naturschutzumgebungszone IIH3
-  Waldschutzzonen IVA; IV; IVW; IVC; IVB; IVS
-  Waldschutzzone IVS1
-  Waldschutzzone IVS2
-  Waldschutzzone IVL
-  Erholungszonen VI; VIA
-  Erholungszone VIB
-  Erholungszonen VIG
-  Weiler- und Siedlungsrandzone VII

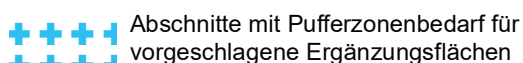
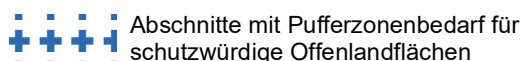
#### Waldstandorte von naturkundlicher Bedeutung



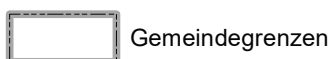
#### Wald (Entwurf)



#### Offenland (Entwurf)



#### Weitere Planinhalte



Quellen: Diverse digitale Grundlagen des Kantons Zürich sowie des Bundes; Übersichtsplan Kanton Zürich © Amt für Raumordnung  
und Vermessung

Hinweis Kopierschutz: Das Reproduzieren, Kopieren und Digitalisieren dieses Planes für gewerbliche oder nicht gewerbliche Zwecke bedarf  
einer Bewilligung der jeweiligen Datenlieferanten

Datum: 14.04.2023  
Bearbeiter: rg, rgu, ng  
Version: 2.0

Planerstellung: FÖN, Fachgemeinschaft Ökologie Umwelt Natur  
Turbinenweg 5  
8610 Uster  
044 463 83 82  
foen@bluemail.ch