









Kanton Zürich Gemeinde Regensberg



1:25'000

1. Drainierte Flächen nach Beitragszonen in ha

| | ohne PW | mit PW |
|---|-----------|----------|
|  Talzone | 0 | 0 |
|  HZ + BZ I | 15 | 0 |
|  BZ II - BZ IV + SöG | 0 | 0 |
| Total | 15 | 0 |

3. Drainierte Flächen nach Alter in ha

| | ohne PW | mit PW | davon in FFF ohne PW | davon in FFF mit PW |
|---|-----------|----------|-------------------------|------------------------|
|  Bis 1939 | 10 | 0 | 7 | 0 |
|  1940 - 1959 | 2 | 0 | 1 | 0 |
|  1960 - 1979 | 0 | 0 | 0 | 0 |
|  1980 - 1999 | 3 | 0 | 2 | 0 |
|  2000 - 2008 | 0 | 0 | 0 | 0 |
| Total | 15 | 0 | 10 | 0 |

-  Pumpwerk
-  Flächen im Einzugsgebiet eines Pumpwerks

4. Drainierte Fläche nach Besitz

| | in ha | in % |
|----------------|-------|------|
| Genossenschaft | 0 | 0 |
| Gemeinde | 15 | 100 |

AMT FÜR LANDSCHAFT UND NATUR
ABTEILUNG LANDWIRTSCHAFT

22.8.2008