









Kanton Zürich Gemeinde Ossingen



1:25'000

1. Drainierte Flächen nach Beitragszonen in ha

	ohne PW	mit PW
 Talzone	156	0
 HZ + BZ I	0	0
 BZ II - BZ IV + SöG	0	0
Total	156	0

3. Drainierte Flächen nach Alter in ha

	davon in FFF		davon in FFF	
	ohne PW	mit PW	ohne PW	mit PW
 Bis 1939	65	0	55	0
 1940 - 1959	73	0	57	0
 1960 - 1979	3	0	3	0
 1980 - 1999	14	0	10	0
 2000 - 2008	0	0	0	0
Total	156	0	126	0

-  Pumpwerk
-  Flächen im Einzugsgebiet eines Pumpwerks

4. Drainierte Fläche nach Besitz

	in ha	in %
Genossenschaft	156	100
Gemeinde	0	0

AMT FÜR LANDSCHAFT UND NATUR
ABTEILUNG LANDWIRTSCHAFT

22.8.2008