











Kanton Zürich Gemeinde Oberengstringen



1:25'000

1. Drainierte Flächen nach Beitragszonen in ha

	ohne PW	mit PW
 Talzone	3	0
 HZ + BZ I	0	0
 BZ II - BZ IV + SöG	0	0
Total	3	0

3. Drainierte Flächen nach Alter in ha

	ohne PW	mit PW	davon in FFF ohne PW	davon in FFF mit PW
 Bis 1939	3	0	2	0
 1940 - 1959	0	0	0	0
 1960 - 1979	0	0	0	0
 1980 - 1999	0	0	0	0
 2000 - 2008	0	0	0	0
Total	3	0	2	0

-  Pumpwerk
-  Flächen im Einzugsgebiet eines Pumpwerks

4. Drainierte Fläche nach Besitz

	in ha	in %
Genossenschaft	0	0
Gemeinde	0	0

AMT FÜR LANDSCHAFT UND NATUR
ABTEILUNG LANDWIRTSCHAFT

22.8.2008