









Kanton Zürich Gemeinde Marthalen


1:25'000


1. Drainierte Flächen nach Beitragszonen in ha

	ohne PW	mit PW
 Talzone	71	0
 HZ + BZ I	0	0
 BZ II - BZ IV + SöG	0	0
Total	71	0

3. Drainierte Flächen nach Alter in ha

	davon in FFF		davon in FFF	
	ohne PW	mit PW	ohne PW	mit PW
 Bis 1939	6	0	4	0
 1940 - 1959	52	0	47	0
 1960 - 1979	0	0	0	0
 1980 - 1999	11	0	8	0
 2000 - 2008	2	0	1	0
Total	71	0	60	0

 Pumpwerk

 Flächen im Einzugsgebiet eines Pumpwerks

4. Drainierte Fläche nach Besitz

	in ha	in %
Genossenschaft	71	100
Gemeinde	0	0

AMT FÜR LANDSCHAFT UND NATUR
ABTEILUNG LANDWIRTSCHAFT

22.8.2008