









Kanton Zürich Gemeinde Knonau


1:25'000


1. Drainierte Flächen nach Beitragszonen in ha

	ohne PW	mit PW
 Talzone	109	0
 HZ + BZ I	0	0
 BZ II - BZ IV + SöG	0	0
Total	109	0

3. Drainierte Flächen nach Alter in ha

	ohne PW	mit PW	davon in FFF ohne PW	davon in FFF mit PW
 Bis 1939	15	0	14	0
 1940 - 1959	42	0	32	0
 1960 - 1979	50	0	42	0
 1980 - 1999	2	0	2	0
 2000 - 2008	0	0	0	0
Total	109	0	89	0

 Pumpwerk

 Flächen im Einzugsgebiet eines Pumpwerks

4. Drainierte Fläche nach Besitz

	in ha	in %
Genossenschaft	109	100
Gemeinde	0	0

AMT FÜR LANDSCHAFT UND NATUR
ABTEILUNG LANDWIRTSCHAFT

22.8.2008