









# Kanton Zürich Gemeinde Kappel am Albis



1:25'000

## 1. Drainierte Flächen nach Beitragszonen in ha

	ohne PW	mit PW
 Talzone	223	0
 HZ + BZ I	0	0
 BZ II - BZ IV + SöG	0	0
<b>Total</b>	<b>223</b>	<b>0</b>

## 3. Drainierte Flächen nach Alter in ha

	ohne PW	mit PW	davon in FFF ohne PW	davon in FFF mit PW
 Bis 1939	115	0	77	0
 1940 - 1959	15	0	7	0
 1960 - 1979	1	0	0	0
 1980 - 1999	93	0	60	0
 2000 - 2008	0	0	0	0
<b>Total</b>	<b>223</b>	<b>0</b>	<b>144</b>	<b>0</b>

-  Pumpwerk
-  Flächen im Einzugsgebiet eines Pumpwerks

## 4. Drainierte Fläche nach Besitz

	in ha	in %
Genossenschaft	223	100
Gemeinde	0	0

AMT FÜR LANDSCHAFT UND NATUR  
ABTEILUNG LANDWIRTSCHAFT

22.8.2008