









Kanton Zürich Gemeinde Hinwil



1:25'000

1. Drainierte Flächen nach Beitragszonen in ha

	ohne PW	mit PW
 Talzone	108	0
 HZ + BZ I	72	0
 BZ II - BZ IV + SöG	8	0
Total	188	0

3. Drainierte Flächen nach Alter in ha

	davon in FFF		davon in FFF	
	ohne PW	mit PW	ohne PW	mit PW
 Bis 1939	43	0	18	0
 1940 - 1959	132	0	47	0
 1960 - 1979	0	0	0	0
 1980 - 1999	10	0	7	0
 2000 - 2008	2	0	2	0
Total	188	0	74	0

-  Pumpwerk
-  Flächen im Einzugsgebiet eines Pumpwerks

4. Drainierte Fläche nach Besitz

	in ha	in %
Genossenschaft	188	100
Gemeinde	0	0

AMT FÜR LANDSCHAFT UND NATUR
ABTEILUNG LANDWIRTSCHAFT

25.8.2008