









Kanton Zürich Gemeinde Hagenbuch

1:25'000


1. Drainierte Flächen nach Beitragszonen in ha

	ohne PW	mit PW
 Talzone	115	0
 HZ + BZ I	0	0
 BZ II - BZ IV + SöG	0	0
Total	115	0

3. Drainierte Flächen nach Alter in ha

	davon in FFF		davon in FFF	
	ohne PW	mit PW	ohne PW	mit PW
 Bis 1939	106	0	84	0
 1940 - 1959	1	0	1	0
 1960 - 1979	9	0	7	0
 1980 - 1999	0	0	0	0
 2000 - 2008	0	0	0	0
Total	115	0	91	0

 Pumpwerk

 Flächen im Einzugsgebiet eines Pumpwerks

4. Drainierte Fläche nach Besitz

	in ha	in %
Genossenschaft	0	0
Gemeinde	115	100

AMT FÜR LANDSCHAFT UND NATUR
ABTEILUNG LANDWIRTSCHAFT

22.8.2008

