









Kanton Zürich Gemeinde Freienstein-Teufen



1:25'000

1. Drainierte Flächen nach Beitragszonen in ha

	ohne PW	mit PW
 Talzone	44	0
 HZ + BZ I	0	0
 BZ II - BZ IV + SöG	0	0
Total	44	0

3. Drainierte Flächen nach Alter in ha

	davon in FFF		davon in FFF	
	ohne PW	mit PW	ohne PW	mit PW
 Bis 1939	5	0	1	0
 1940 - 1959	27	0	21	0
 1960 - 1979	7	0	4	0
 1980 - 1999	2	0	1	0
 2000 - 2008	4	0	3	0
Total	44	0	29	0

-  Pumpwerk
-  Flächen im Einzugsgebiet eines Pumpwerks

4. Drainierte Fläche nach Besitz

	in ha	in %
Genossenschaft	0	0
Gemeinde	44	100

AMT FÜR LANDSCHAFT UND NATUR
ABTEILUNG LANDWIRTSCHAFT

22.8.2008