









Kanton Zürich Gemeinde Brütten



1:25'000

1. Drainierte Flächen nach Beitragszonen in ha

	ohne PW	mit PW
 Talzone	99	0
 HZ + BZ I	0	0
 BZ II - BZ IV + SöG	0	0
Total	99	0

3. Drainierte Flächen nach Alter in ha

	davon in FFF		davon in FFF	
	ohne PW	mit PW	ohne PW	mit PW
 Bis 1939	27	0	25	0
 1940 - 1959	19	0	17	0
 1960 - 1979	44	0	39	0
 1980 - 1999	9	0	8	0
 2000 - 2008	0	0	0	0
Total	99	0	90	0

-  Pumpwerk
-  Flächen im Einzugsgebiet eines Pumpwerks

4. Drainierte Fläche nach Besitz

	in ha	in %
Genossenschaft	0	0
Gemeinde	99	100

AMT FÜR LANDSCHAFT UND NATUR
ABTEILUNG LANDWIRTSCHAFT

22.8.2008