



Kanton Zürich
Baudirektion
Amt für Landschaft und Natur

Vernetzung und Naturschutz

Gemeindestellentagung 2024

Sylvia Urbscheit, Fachstelle Naturschutz, sylvia.urbscheit@bd.zh.ch

Rea Keller, Fachstelle Naturschutz, rea.keller@bd.zh.ch

Inhalte

- Vernetzungsprojekte Laufzeit
- Neue Projekte zur Förderung der reg. Biodiversität und LQ
- Wiesenentwicklung
- Rolle Naturschutzbeauftragte/r
- diverse Informationen



Vernetzungsprojekte Laufzeit

- Verlängerung oder Verkürzung der Laufzeit von Vernetzungsprojekten → alle bisherigen Projekte laufen bis Ende 2026
- Projekte werden zum entsprechenden Zeitpunkt zum Vorgehen direkt kontaktiert

Vorgesehene Projektende → Anpassung

- 2024, 2025 → Verlängerung bis Ende 2026
- Bereits bis 2025 verlängerte Projekte → Verlängerung um ein weiteres Jahr bis Ende 2026
- 2027, 2028, 2029 → Verkürzung der Projektphase bis Ende 2026



Diverses Vernetzung

Vernetzung auf Getreide in weiter Reihe:

Anmeldung QI mit Strukturdaten, Anmeldung Vernetzung durch Vernetzungsverantwortliche, Zusatzkontrolle im Juli auf Feldlerchen-Förderflächen

- [Merkblatt](#)
- [Karte Fördergebiete Feldhase/Feldlerche](#) → ab Ende Februar als eigene Karte besser im GIS-Browser auffindbar!
- Es gelten nur noch die Fördergebiete auf dieser Karte!

Direktbegrünung / Schnittgutübertragung:

Projekt wird im 2024 weitergeführt

- [Merkblatt Schnittgutübertragung](#)
- www.naturschutz.zh.ch → Vernetzung → Bewirtschaftung → Schnittgutübertragung / Direktbegrünung
- oder auf der Webseite der Abteilung Landwirtschaft bei den Unterlagen zur Gemeindestellentagung

Erfassung Vernetzung 2024

- 2. Mai bis 27. Juni 2024 (Änderungen vorbehalten) in AgriGiS/Stapelverarbeitung
- Ausserkantonale Bewirtschaftende werden wie üblich auf separatem Weg erfasst

Nach Abschluss der Erfassung:

- Per Email bestätigen, dass Vernetzungsbeiträge vollständig erfasst sind (rea.keller@bd.zh.ch)
- Differenzlisten (falls vorhanden) mit Begründungen zurückschicken

Neue Projekte zur Förderung der regionalen Biodiversität und Landschaftsqualität ab 2027

- Bisherige Vernetzungsprojekte werden abgelöst durch neuen Projekttyp
- Grössere Projektperimeter, weniger Projekte → neue Organisationsstruktur (Perimeter, Trägerschaft)
- 2024 Richtlinien BLW, erste Entscheide auf Kantonebene
 - **Im Moment kein Handlungsbedarf für Vernetzungsprojekträgerschaften**
 - Entscheide BLW und Kanton abwarten

Wiesenentwicklung

Verliert meine Wiese an biologischem Wert / QII?


8 Vernetzungsflächen, die gemäss Einschätzung Vernetzungsprojekt Qualität verloren haben, wurden untersucht (Knonaueramt und Zürcher Oberland).

QII-Zeigerarten: zwischen 11 und 27


Naturwerte: hoch bis sehr hoch




Fettwiese



Fromentalwiese



Extensivwiese



Magerwiese

Falls Qualitätsverlust auf einer Wiese befürchtet wird → Strickhof unterstützt



Naturschutzbeiträge

Auf überkommunalen Naturschutzflächen
(Wiesen, Weiden)

Kompensation der Senkung der QI-Beiträge,
finanziert durch Fachstelle Naturschutz, ist **in**
Abklärung

→ Verordnungsanpassung wird geprüft

702.25

V über Bewirtschaftungsbeiträge für Naturschutzleistungen

Anhang: Berechnung der Beitragshöhe gemäss § 4

Natur- schutz- zone	Nutzung bisher	Nutzung neu	Beitrag/Are
I	extensiv	extensiv Wiese	$QI + QII + Z^1 + VZ^2$
I	extensiv	Streu	$QI + QII + Z^1 + VZ^2$
I	extensiv	extensiv Weide	$QI + QII + Z^1 + VZ^2$
I	extensiv	extensiv Weide mit Ausnahmebewilligung	$QI + Z^1$



Rolle Naturschutzbeauftragte/r (NBA)

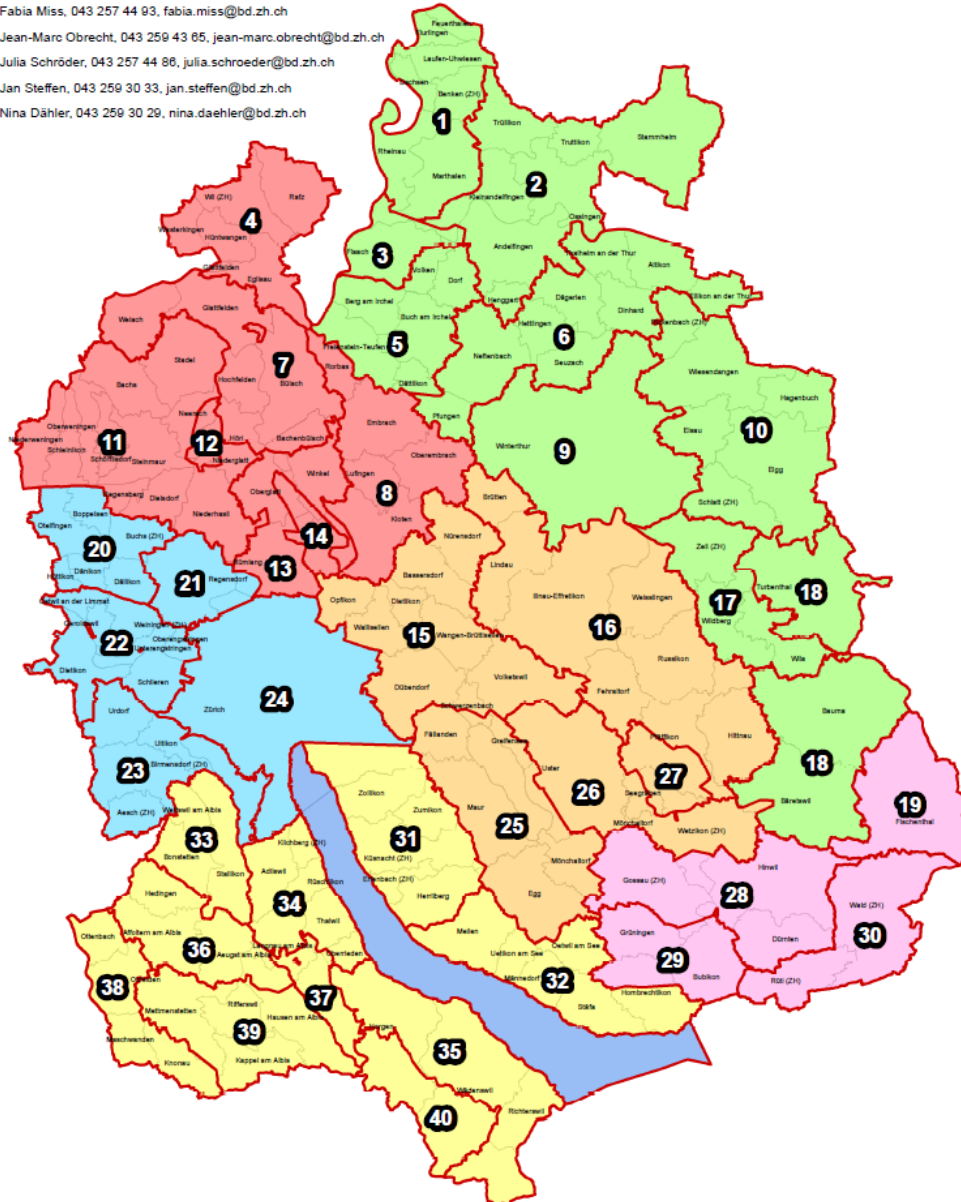
- Externe Büros, beauftragt durch die Fachstelle Naturschutz
 - Kontaktperson für die Bewirtschaftenden von überkommunalen Naturschutzgebieten
 - NBA organisieren und kontrollieren die Pflege der überkommunalen Naturschutzgebiete ([Pflegeplan Naturschutz-Teilflächen](#))
 - Kontrolle Auflagen Schutzverordnung und Pflegeplan
 - Freigabe Auszahlung Naturschutzbeiträge
 - Organisation und Koordination Unterhaltsarbeiten
 - Kontaktdaten des/der NBA im Pflegeplan Naturschutz-Teilflächen, Klick in entsprechende Teilfläche
-
- Im 2024 werden die Aufträge erneut öffentlich ausgeschrieben (Submission von 27 Betreuungsgebieten)
 - Ab Mai 2025 Start der neuen Aufträge

Gebietsbetreuende

- Andrea Funk, 043 259 27 18, andrea.funk@bd.zh.ch
- Martin Graf, 043 259 43 63, martin.graf@bd.zh.ch
- Fabia Miss, 043 257 44 93, fabia.miss@bd.zh.ch
- Jean-Marc Obrecht, 043 259 43 65, jean-marc.obrecht@bd.zh.ch
- Julia Schröder, 043 267 44 86, julia.schroeder@bd.zh.ch
- Jan Steffen, 043 259 30 33, jan.steffen@bd.zh.ch
- Nina Dähler, 043 259 30 29, nina.daehler@bd.zh.ch



Amt für Landschaft und Natur



Farben:

Gebietsbetreuende Kanton
(Stand 2024)

neue Einteilung, teilweise
neue Personen:

- Andrea Funk
- Fabia Miss
- Julia Schröder

(Pensionierung Jacqueline
Stalder, Hanspeter Tschanz)

Nummern:

Betreuungsgebiete
Naturschutzbeauftragte
(Stand 2024)

Änderungen ab 2025 mit
Neuvergabe