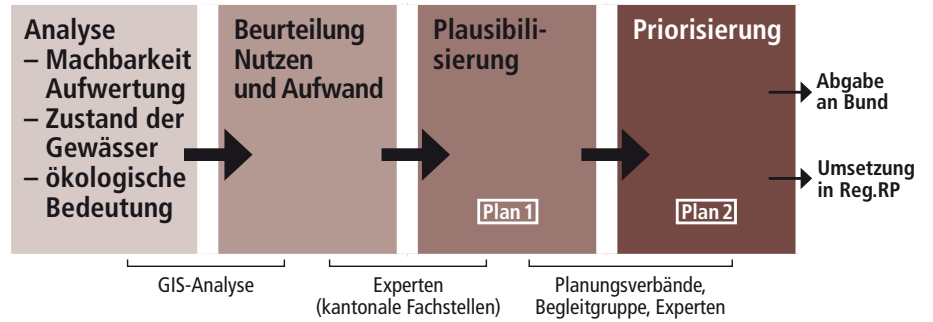




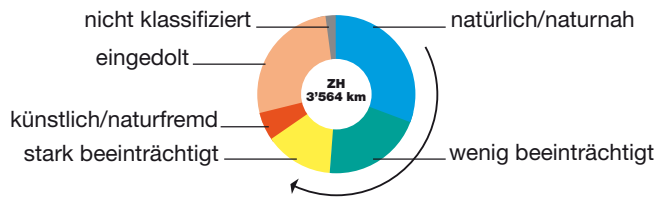
Informationsflyer Revitalisierung



Vorgehen



Ziele



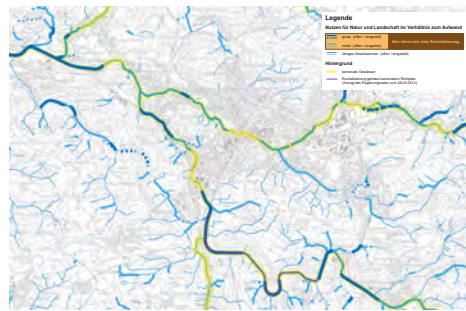
Kantonale Gewässer	427 km	12%
Kommunale Gewässer	3'137 km	88%
Total Gewässer	3'564 km	100%
Ökomorphologie (stark beeinträchtigt bis eingedolt)	1'606 km	45%
Grosser Nutzen/Aufwand	< 400 km	11%
Mittlerer Nutzen/Aufwand	< 800 km	22%
Prioritäre Abschnitte bis 2035 revitalisiert	100 km	2.8%

Meilensteine und Partizipation

Sep 12	GIS-Analyse erfolgt	FS
Feb 13	GIS-Analyse plausibilisiert (Plan 1)	FS
Mrz 13	Diskussion	BG, PV, Gdn
Jun 13	Prio kant. Gewässer vernehmlasst	BG, PV, FS
Jul 13	Diskussion	BG, PV
Okt 13	Prio kant. Gewässer bereinigt (Plan 2a)	FS
Jan 14	Diskussion	BG, PV, Gdn
Nov 14	Prio kom. Gewässer vernehmlasst	BG, PV, Gdn, FS
Mrz 15	Prio kom. Gewässer bereinigt (Plan 2a)	PV, Gdn, FS
Apr 15	Prio Durchgängigkeit bereinigt (Plan 2b)	FS

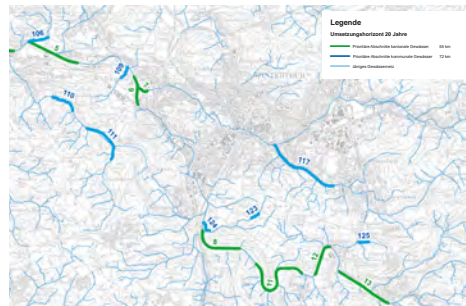
Plan 1 Nutzen für Natur und Landschaft im Verhältnis zum Aufwand

Nutzen	Nach Plausibilisierung
Gross	397 km
Mittel	781 km
Gering	2'385 km
Total	3'564 km



Plan 2a Priorisierung Revitalisierungen

Kantonale Massnahmen	43	55 km
Kommunale Massnahmen	121	72 km
Total	164	127 km



Plan 2b Priorisierung Durchgängigkeit

> 85 prioritäre Hindernisse

