



# Partizipative Prozesse im Sport in Rapperswil-Jona

Thomas Zahner, Stadt Rapperswil-Jona  
Leiter Fachstelle Sport und Bewegung



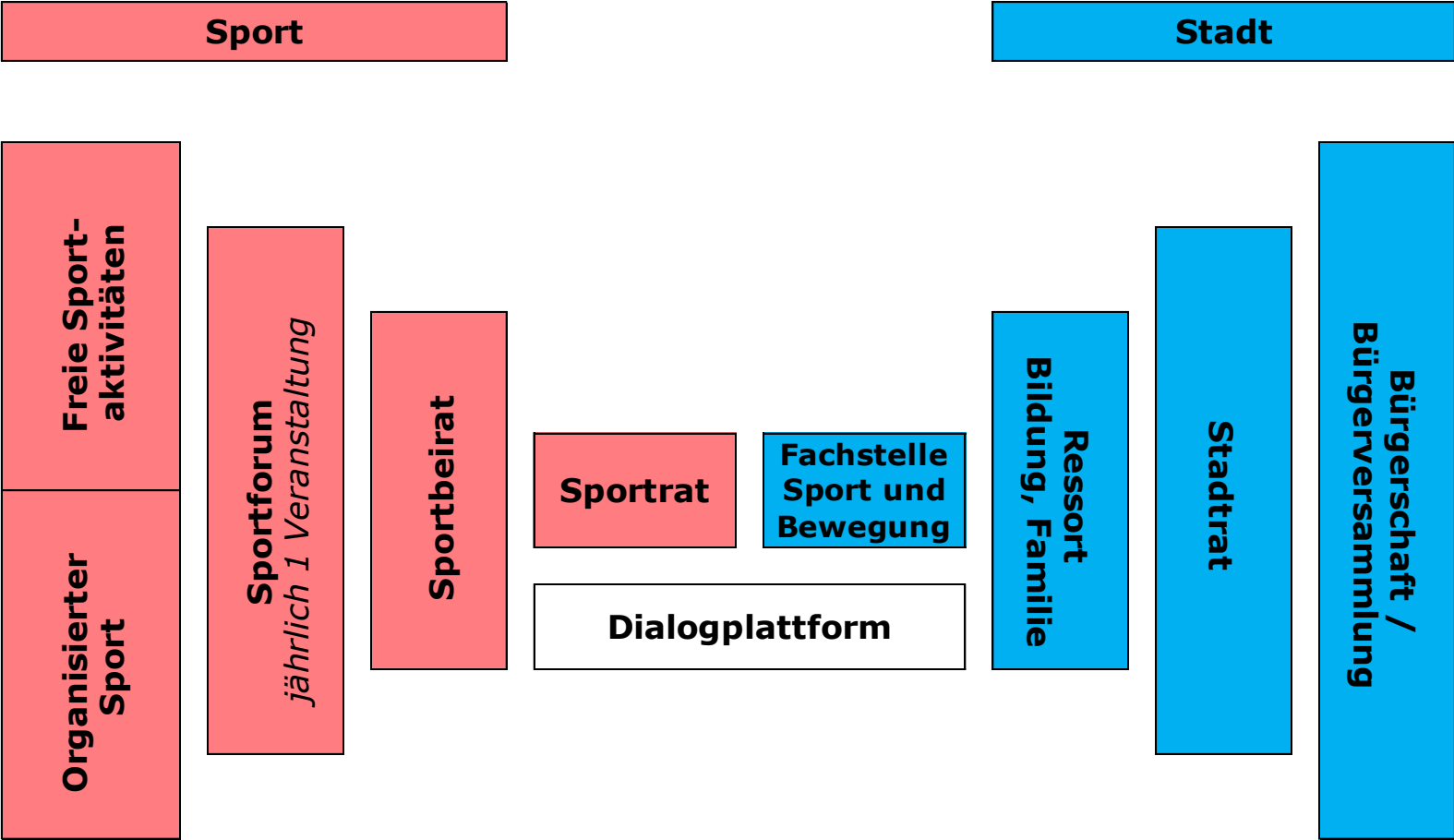
## Definition

Unterschiedliche Beteiligte gemeinsam für eine Sache.

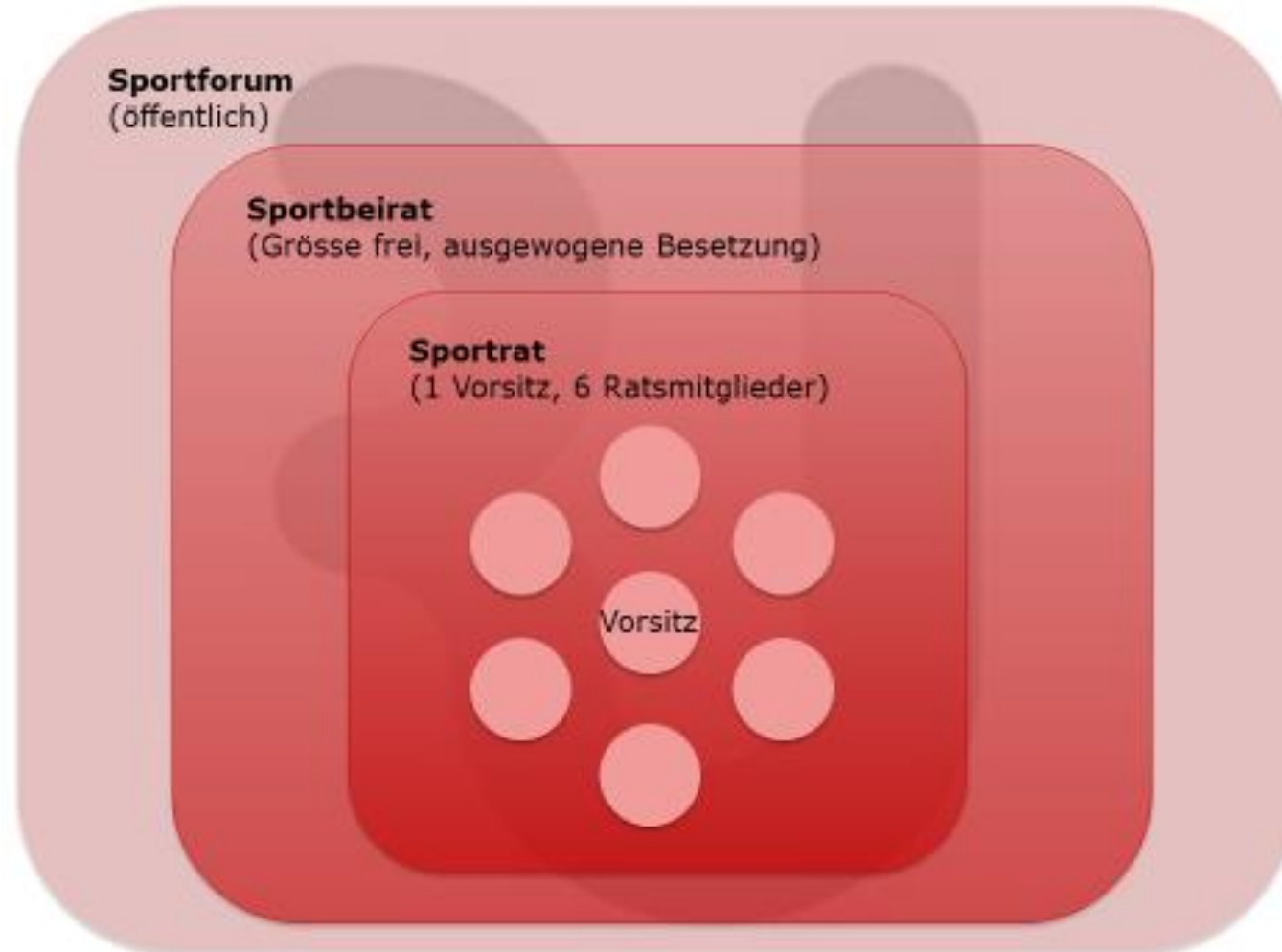
Prozess wird getragen von Mitwirkung aller, hat aber auch eine Wirkung auf einzelne Beteiligte.



# Sportrat



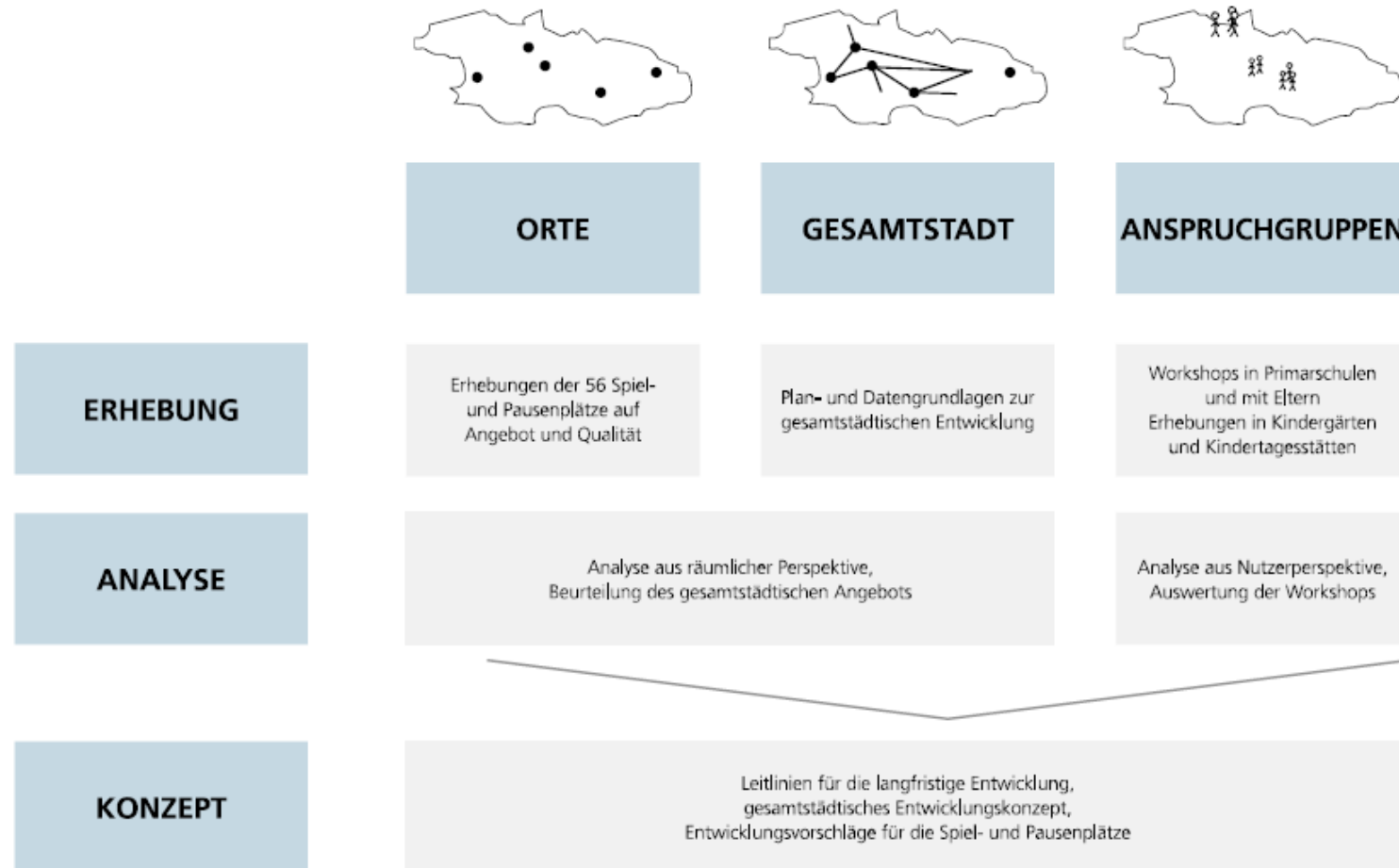
## Sportrat



## Spiel- und Pausenplatzkonzept

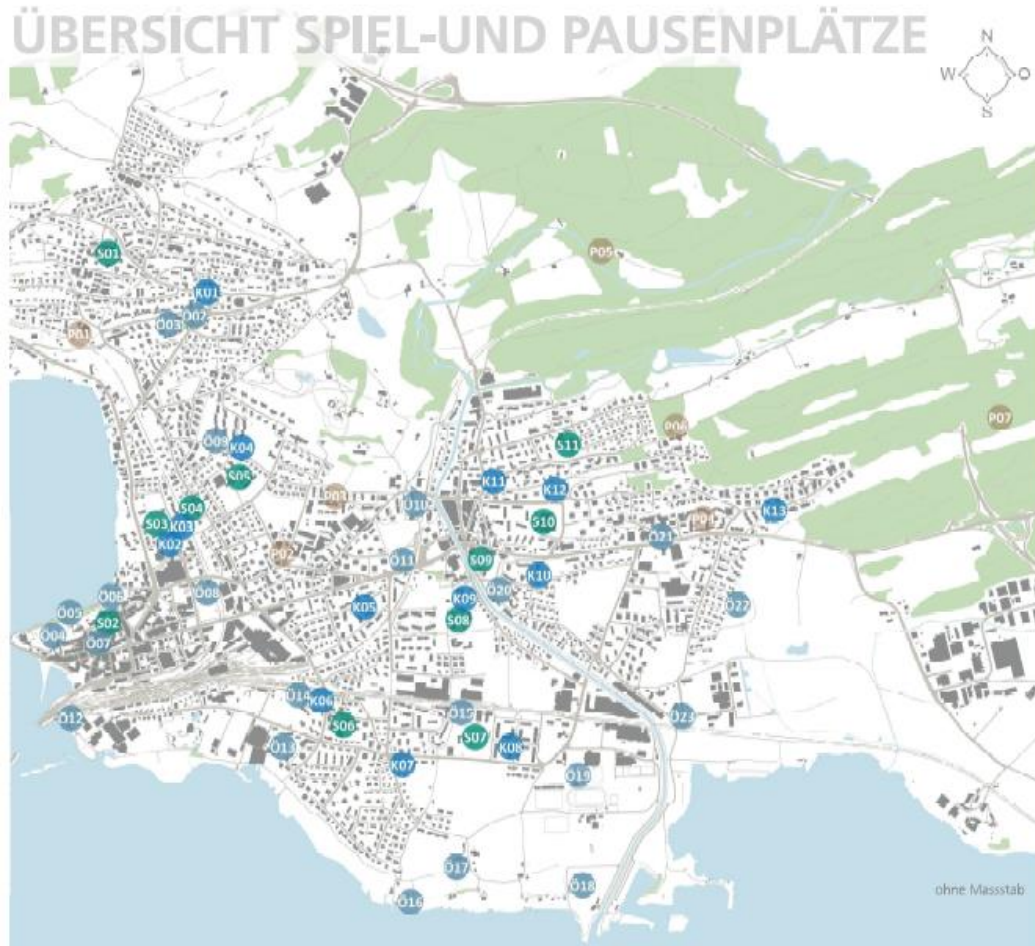


## Spiel- und Pausenplatzkonzept



# Spiel- und Pausenplatzkonzept

## ÜBERSICHT SPIEL-UND PAUSENPLÄTZE



**LEGENDE**  
 Übersicht Spiel- und Pausenplätze

- 01 Typ «Öffentlich»
- 01 Typ «Schule»
- 01 Typ «Kindergarten»
- 01 Typ «Privat»

### TYP «ÖFFENTLICH»

- 01 Aefenrain Aefenrainweg
- 02 Belsito Platz Belsitostr.
- 03 Belsito Spielplatz Belsitostr.
- 04 Lindenhof beim Schloss Rapperswil
- 05 Schlosshalde beim Schloss Rapperswil
- 06 Giessi Giessi/Haldenstr.
- 07 Eiergasse Eiergasse
- 08 Tüchi Kniestr.
- 09 Hanfländer Hanfländerstr.
- 10 Grünfels Werkstr.
- 11 Drachenspielplatz Schlüsselweg
- 12 HSR Oberseestr.
- 13 Schwimmbad Lido Walte/Denze-Str.
- 14 Rietstrasse Rietstr.
- 15 Heimatstrasse/Waisenhausweg
- 16 Busskirch Busskirchstr.
- 17 Jugendherberge Hessenhofweg
- 18 Strandbad Stampf Stampfstr.
- 19 Grünfeld Grünfeldstr.
- 20 Spitzacker Parthofstr./Rütliwiesstr.
- 21 Kramen Kramenweg
- 22 Erlen Erlenstr.
- 23 Skaterpark Stampf Stampfstr.
- 24 Bollingen Dorfstr.

### TYP «SCHULE»

- 01 Schule Paradies-Lenggis Paradiesweg 15
- 02 Schule Herrenberg Herrenberg 48
- 03 Schule Burgerau Burgeraust. 19
- 04 Schule Kreuzstrasse Kreuzstr.43
- 05 Schule Hanfländer Altenhoferstr. 13
- 06 Schule Südquartier Florastr. 20
- 07 Schule Weiden Weidenstr. 17
- 08 Schule Schachen schulweg 37
- 09 Schule Dorf st. Gallerstr. 44
- 10 Schule Bollwies Bollwiesstr. 9
- 11 Schule Rain Tägeraust. 40
- 12 Schule Wagen Rickenstr. 71

ohne Massstab

# Spiel- und Pausenplatzkonzept

## 015 HEIMATSTRASSE/WAISENHAUSWEG

### LAGE

- In der Nähe der Bahnhaltestelle Busskirch gelegen; umgeben von vornehmlich Mehrfamilienhäusern; in direkter Nähe zur Schule Weiden (S07).
- Gut erreichbar zu Fuss und per Velo.; an ruhigen Quartierstrassen und Veloweg gelegen; Bahnstrecke in Sichtweite.
- Gut einsehbar und offen gestaltet; Fuss- und Velowegverbindung führt entlang des Geländes.



Abb.: Lageplan

### ANGEBOT & NUTZUNG

Spielgeräte: standardisierte Geräte zum Wippen, Rutschen, Schaukeln, Klettern und Sändeln.

Freizeitsportmöglichkeiten: Fussball; Tischtennis.

Nutzungsoffene Flächen: gepflegte Wiese, teilweise topografisch gestaltet; benachbarte Rasenfläche der Schule Weiden.

Freies Spiel und Sinnesspiel: wenig anregend.

Rückzugsmöglichkeiten: kaum vorhanden.

Sitzmöglichkeiten: ausreichend vorhanden.

Beschattung: an wesentlichen Stellen.

Nutzung: von Kindern und Familien aus den umliegenden Quartieren; abends von Erwachsenen als Treffpunkt.

### KURZBEURTEILUNG

Der öffentliche Spielplatz an der Heimatstrasse befindet sich in direkter Nähe zur Schule Weiden. Neben einer nutzungsungebundenen Freifläche mit Fussballtoren,

welche von den Kindern der umliegenden Quartiere gern und häufig genutzt wird, verfügt der Platz über vielfältige Spielgeräte in gutem Zustand. Allerdings ist das Spielangebot stark standardisiert, lässt oftmals nur eine vorbestimmte Nutzungsform zu und ist damit wenig anregend. Die Geräte sind funktional und übersichtlich angeordnet. Bewegungseinladend hingegen ist der topografisch angelegte Hügel. Ein grosser, alter Baum wirft in wesentlichen Bereichen Schatten. Der Platz bietet einen öffentlichen Treffpunkt für Bewohnende aus den umliegenden Quartieren. Um die Sicherheit zu gewährleisten, fehlt ein genügend hoher Ballfangzaun zu den Gleisen.

### EMPFEHLUNGEN

Kurzfristig ist ein Ballfangzaun zu den Gleisen zu errichten. Mittelfristig ist der öffentliche Charakter des Ortes zu stärken, indem die Erlebnisvielfalt und die Aufenthaltsqualität für Anwohnende jeden Alters erhöht werden. Der Ort ist als Spielplatz und Treffpunkt zu entwickeln. Die Fussballwiese ist zu bewahren.



Abb.: Bestandsfotos





# Sportstättenplanung Rapperswil-Jona Zielbild 2045

## Schlussbericht



# Sportstättenplanung RJ

## Organigramm

Stand: 10.05.2021



## Sportstättenplanung RJ

### Sportstättenstrategie Rapperswil-Jona Erläuterter Ablauf des Projektes



## Sportstättenplanung RJ

### Inhalt Kickoff, Mai 2021

- Terminprogramm
- Teilnahme
- Form

### Zielsetzung

- Information
- Abgeholte Bereitschaft
- Unterstütztes Vorgehen

### Umfrage, Juni 2021

- Zufriedenheit
- Nutzungsintensität
- Entwicklungstendenz bezgl. Kapazitäten,  
Qualität, Förder-/Unterstützungsinstrumente

### Zielsetzung

- Erstelltes Situationsbild zur  
Nachfrage
- Bekannte Bedürfnisse und  
Befindlichkeiten

### Inhalt Echoraum, September 2021

- Darstellen der Ergebnisse
- Validierung und Präzisierung der Aussagen

### Zielsetzung

- Transparenz der Ergebnisse
- Validierte Prioritäten

## Sportstättenplanung RJ

### Workshop I, Oktober 2021

- Bedürfnisse und Prioritäten
- Gefestigter Kapazitätsbedarf

### Zielsetzung

- Vorliegende Auslegeordnung

### Workshop II, November 2021

- Massnahmenfelder je Teilbereich (Rasen, Wasser, Eis, Urban, Outdoor ...)

### Zielsetzung

- Festgelegte Massnahmen, Ziele je Teilbereich

### Workshop Strategie, Januar 2022

- Bereitstellung Anlagen
- Ressourceneinsatz

### Zielsetzung

- Optimale Betriebslösungen



## Sportstättenplanung RJ

### Sportstättenstrategie Rapperswil-Jona Erläuterter Ablauf des Projektes



## Sportstättenplanung RJ

